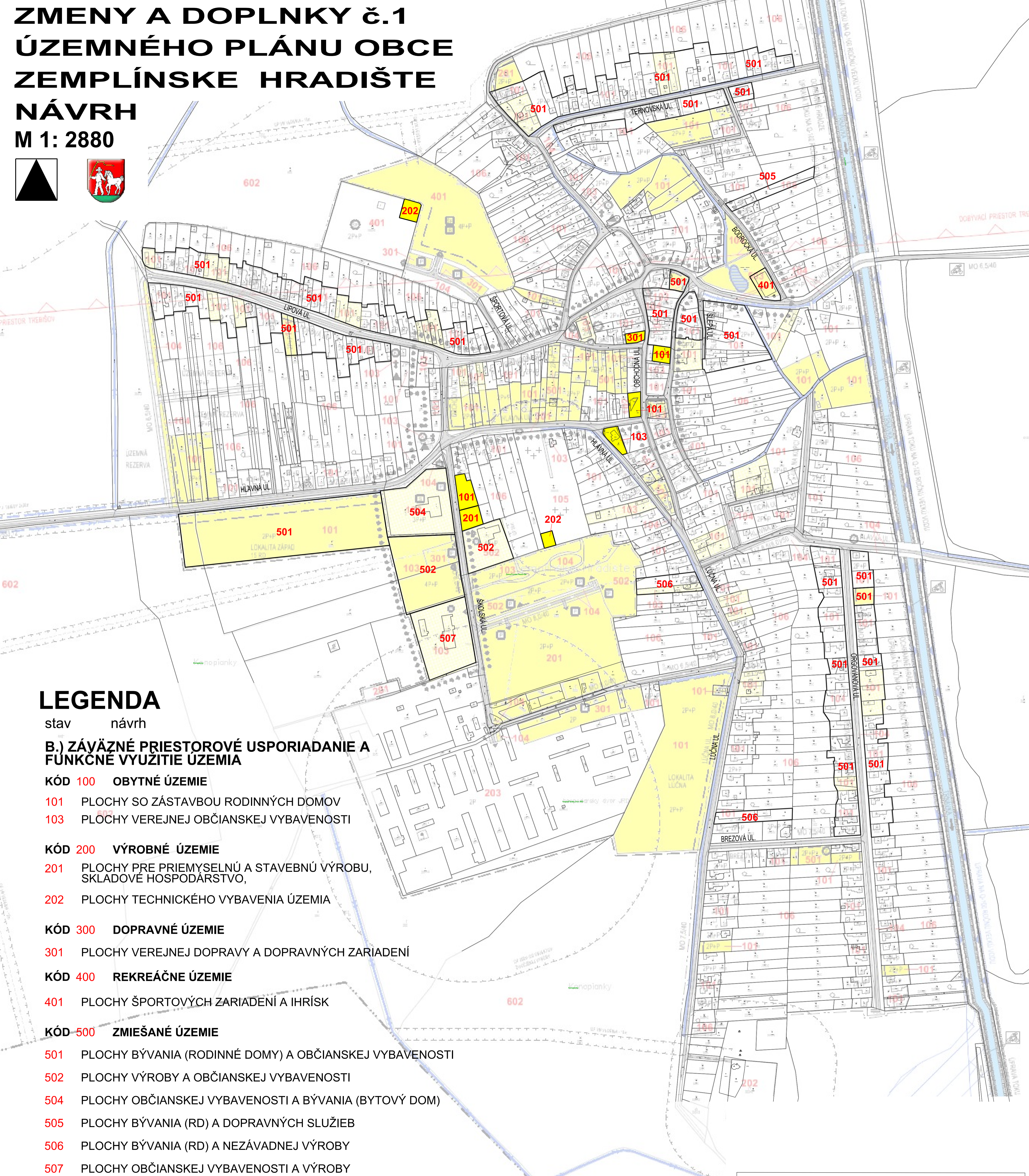



ZMENY A DOPLNKY č.1 ÚZEMNÉHO PLÁNU OBCE ZEMPLÍNSKE HRADIŠTE NÁVRH

M 1: 2880



LEGENDA

stav návrh

B.) ZÁVÄZNÉ PRIESTOROVÉ USPORIADANIE A FUNKČNÉ VYUŽITIE ÚZEMIA

KÓD 100 OBYTNÉ ÚZEMIE

- 101 PLOCHY SO ZÁSTAVBOU RODINNÝCH DOMOV
- 103 PLOCHY VEREJNEJ OBČIANSKEJ VYBAVENOSTI

KÓD 200 VÝROBNÉ ÚZEMIE

- 201 PLOCHY PRE PRIEMYSELNÚ A STAVEBNÚ VÝROBU, SKLADOVÉ HOSPODÁRSTVO,
- 202 PLOCHY TECHNICKÉHO VYBAVENIA ÚZEMIA

KÓD 300 DOPRAVNÉ ÚZEMIE

- 301 PLOCHY VEREJNEJ DOPRAVY A DOPRAVNÝCH ZARIADENÍ

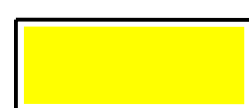

KÓD 400 REKREAČNE ÚZEMIE

- 401 PLOCHY ŠPORTOVÝCH ZARIADENÍ A IHRÍSK

KÓD 500 ZMIEŠANÉ ÚZEMIE

- 501 PLOCHY BÝVANIA (RODINNÉ DOMY) A OBČIANSKEJ VYBAVENOSTI
- 502 PLOCHY VÝROBY A OBČIANSKEJ VYBAVENOSTI
- 504 PLOCHY OBČIANSKEJ VYBAVENOSTI A BÝVANIA (BYTOVÝ DOM)
- 505 PLOCHY BÝVANIA (RD) A DOPRAVNÝCH SLUŽIEB
- 506 PLOCHY BÝVANIA (RD) A NEZÁVADNEJ VÝROBY
- 507 PLOCHY OBČIANSKEJ VYBAVENOSTI A VÝROBY

C.) REGULAČNÉ PRVKY A JAVY



NAVROVANÉ ROZVOJOVÉ LOKALITY

**SCHÉMA ZÁVÄZNÝCH
ČASŤÍ RIEŠENIA**